

- Treffpunkt:** Parkplatz des Haag-Center (Einkaufszentrum) bei der Autobahneinfahrt Haag
- Abfahrt:** 09.00 Uhr
- Zielort:** Camping Unterägeri
- Route:** Haag – Sennwald – Altstätten – [Ruppenpass] – Gais – Appenzell – Gonten – Urnäsch – [Schwägalp] – Wattwil – [Ricken] – Ziegelbrücke – Netstal – Riedern – [Pragelpass] – Muotathal – Schwyz – Unterägeri (ca. 204 km).
- Besonderes:** Tankstelle und Einkaufscenter beim Treffpunkt, Volltanken empfohlen!

Legende: OE = Ortseingang (Standort der Ortstafel)

☛ = Besondere Vorsicht geboten

➔ = Fahrtrichtung gemäss Verkehrsschild

Km	Wo	Was
0.0	Haag, Haag-Center	Parkplatz-Ausfahrt, rechts abbiegen ✓
0.2	Abzweiger	rechts ➔ St. Gallen / St. Margrethen
1.8	OE Salez	Ortschaft durchfahren ✓
4.7	OE Sennwald	Ortschaft durchfahren ✓
7.6	OE Lienz	Ortschaft durchfahren ✓
9.5	OE Rüthi	Ortschaft durchfahren ✓
12.5	OE Moos	„Hirschensprung“ ✓
13.7	OE Oberriet	Ortschaft durchfahren ✓
14.0	Kreisel	2. Ausfahrt ➔ Appenzell / Altstätten ✓
19.9	OE Altstätten	Ortschaft durchfahren ✓
20.2	Kreisel	2. Ausfahrt ➔ St. Gallen / Appenzell ✓
21.8	Abzweiger	links ➔ Appenzell ✓
22.5	Kreisel	2. Ausfahrt ✓
22.9	Abzweiger	rechts ✓
29.9	OE Ruppen	Ortschaft durchfahren ✓
31.1	Abzweiger	Gerade ➔ Trogen ✓
36.1	OE Trogen	Bis zum Platz fahren ✓
36.4		Scharf links abbiegen ➔ Gais / Appenzell ✓
41.3	OE Bühler	Ortschaft durchfahren ✓
42.1	Abzweiger	links ➔ Appenzell / Altstätten
44.5	OE Gais	
44.7	Kreisel	1. Ausfahrt ➔ Schwägalp / Appenzell ✓
46.1	OE Meisterrüte	Ortschaft durchfahren ✓
48.2	OE Appenzell	Ortschaft durchfahren ✓
48.4	Kreisel	1. Ausfahrt ➔ Säntis ✓
49.0	Kreisel	2. Ausfahrt ➔ Schwägalp ✓
49.8	Kreisel	2. Ausfahrt ➔ Schwägalp ✓
50.8	Abzweiger	Links ➔ Schwägalp ✓
51.2	Abzweiger	Rechts ➔ Schwägalp ✓
52.9	OE Gontenbad	Ortschaft durchfahren
54.7	OE Gonten	Ortschaft durchfahren
56.7	OE Jakobsbad	Ortschaft durchfahren

59.5	Abzweiger	Links → Schwägalp
60.4	OE Urnäsch	Ortschaft durchfahren
60.9	Abzweiger	Links → Schwägalp
71.5	Passhöhe Schwägalp	1300 müM geradeaus
77.9	OE Rietbad	Ortschaft durchfahren ✓
82.0	OE Neu St. Johann	Ortschaft durchfahren ✓
82.4	Abzweiger	Rechts → Wattwil ✓
85.6	Abzweiger	Rechts → Hemberg / Bendel (weiss)
93.0	OE Hemberg	Ortschaft durchfahren ✓
93.8	Abzweiger	Links → Wattwil ✓
97.8	OE Heiterswil	Ortschaft durchfahren ✓
101.6	OE Wattwil	Ortschaft durchfahren ✓
102.9	Vor Kirche	Links
103.0	Abzweiger	Links → Wildhaus / Rapperswil ✓
103.5	Kreisel	1. Ausfahrt → Zürich / Rapperswil ✓
104.8	Lichtsignal	Links → Zürich / Glarus / Rapperswil ✓
109.4	OE Ricken	Ortschaft durchfahren ✓
110.1	Abzweiger	Links → Chur / Glarus ✓
113.1	OE Uetliburg	Ortschaft durchfahren ✓
113.9	OE Gommiswald	Ortschaft durchfahren ✓
115.1	Abzweiger	Links → Chur / Glarus ✓
116.6	OE Kaltbrunn	Ortschaft durchfahren
117.6	Abzweiger	Links → Chur / Glarus ✓
124.2	OE Schänis	Ortschaft durchfahren ✓
125.1	Abzweiger	Links → Chur / Ziegelbrücke / Glarus
127.7	OE Ziegelbrücke	geradeaus
128.3	Abzweiger	Rechts → Klausen / Glarus ✓
128.6	OE Niederurnen	Ortschaft durchfahren ✓
129.4	Abzweiger	Links → Klausen ✓
130.5	OE Oberurnen	Ortschaft durchfahren
132.0	Lichtsignal	Geradeaus ✓
132.1	OE Näfels	Ortschaft durchfahren ✓
133.4	Kreisel	2. Ausfahrt → Glarus ✓
133.7	Kreisel	2. Ausfahrt ✓
135.9	OE Netstal	Ortschaft durchfahren ✓
136.4	Kreisel	2. Ausfahrt → Glarus ✓
137.8	Abzweiger	Rechts → Klöntal / Riedern ✓
138.3	OE Riedern	Bis Ortmitte ✓
138.7	Abzweiger	Rechts → Pragelpass / Klöntal ✓
151.6	OE Richisau	Ortschaft durchfahren ✓
159.0	Passhöhe Pragelpass	1550 müM. ✓
170.1	Talboden	✓
170.7	Abzweiger	Links → Schwyz / Muotathal ✓
170.9	OE Muotathal	Ortschaft durchfahren ✓
175.8	OE Ried	Ortschaft durchfahren
179.2	Talstation	Stoosbahn
183.4	OE Schwyz	Ortschaft durchfahren ✓
184.4	Schwyz	Rathaus → Pfäffikon / Einsiedeln ✓
185.4	Schwyz	Rechts einbiegen in Hauptstrasse → Pfäffikon ✓
191.6	OE Sattel	Ortschaft durchfahren

192.1	Abzweiger	Rechts → Luzern, Zug
192.6	Abzweiger	Rechts → Zug, Ägeri
195.2	OE Morgarten	Ortschaft durchfahren
199.9	OE Oberägeri	Ortschaft durchfahren
202.6	OE Unterägeri	Bis...
202.8	Abzweiger in Kurve	Links → Camping
203.1	Abzweiger	Links → Camping
204.1	Zielort Campingplatz	

- Abfahrt:** 09.00 Uhr
Zielort: Camping Unterägeri
Route: Unterägeri – Baar – Zug – Küssnacht am Rigi – Luzern – Hergiswil – Stans – [Ächerlipass] – Sarnen – Stalden – [Glaubenberg] – Entlebuch – [Rengg] – Schachen – Sursee – Beromünster – Muri – Affoltern a.A. – Aeugstertal – [Albis] – Hausen a.A. – Sihlbrugg – Unterägeri (ca. 231 km).
Besonderes: Tankstelle und Einkaufsmöglichkeiten im Ort, Vollarbeiten empfohlen!
Legende: OE = Ortseingang (Standort der Ortstafel)
 ☸ = Besondere Vorsicht geboten
 → = Fahrtrichtung gemäss Verkehrsschild



Km	Wo	Was
0.0	Camping Unterägeri	Rechts abbiegen
1.0	Abzweiger	Bei Bäckerei → rechts abbiegen
1.2	Abzweiger	Bei Schulhaus → links abbiegen
1.5	Kreisel	2. Ausfahrt → Zug, Neuägeri
3.1	OE Neuägeri	Ortschaft durchfahren
4.2	Abzweiger	Links → Zug, Allenwinden (weiss)
5.3	OE Allenwinden	Ortschaft durchfahren
7.8	Abzweiger	Links → Zug
8.3	Kreisel	1. Ausfahrt → Zürich, Baar
10.2	OE Baar	Ortschaft durchfahren
11.3	1. Lichtsignal	Links → Luzern, Zug
11.6	2. Lichtsignal	Geradeaus → Luzern, Zug
11.7	Abzweiger	Links → Zentrum, Polizei (weiss)
12.6	Lichtsignal	Geradeaus
13.3	OE Zug	Ortschaft durchfahren
14.9	Abzweiger	Links → Zürich
15.0	Abzweiger	Links → Walchwil
15.3	Lichtsignal	Rechts → Arth, Walchwil
17.3	OE Oberwil	Ortschaft durchfahren
22.3	OE Walchwil	Ortschaft durchfahren
27.2	OE Arth	Ortschaft durchfahren
28.5	Abzweiger	Geradeaus → Luzern, Küssnacht
34.4	OE Immensee	Ortschaft durchfahren
36.2	OE Küssnacht am Rigi	Bis ...
36.6	Abzweiger	Rechts → Luzern, Merlischachen
36.7	Abzweiger	Links → Luzern, Merlischachen
37.5	Kreisel	2. Ausfahrt → Luzern (durch Tunnel)
40.3	OE Merlischachen	Ortschaft durchfahren
41.6	OE Meggen	Ortschaft durchfahren
46.0	OE Luzern	Bis ...
47.8	Kreisel	3. Ausfahrt → Zentrum (auf Hauptstr. linke Spur dem See entlang)
50.0		Einspuren → Gotthard, Interlaken (Bodenmarkierung!)
50.4	Abzweiger	Nach Seebrücke links halten → Kriens, Horw, Gotthard (rechts am Bahnhof vorbei)
51.1	Kreisel	Geradeaus
51.2		Links halten
51.6	1. Lichtsignal	Links abbiegen → Kriens, Horw (nachher geradeaus)


Km	Wo	Was
52.0	2. Lichtsignal	→ AAL, SSBL (weiss)
52.1	Abzweigung	Rechts
52.7	Lichtsignal	Geradeaus → Horw (weiss)
53.0	3 x Kreisel	2. Ausfahrt → Horw
53.8	Kreisel	1. Ausfahrt → Hergiswil
55.0		Links halten → Stans, Hergiswil
55.0	Kreisel	3. Ausfahrt → Stans, Hergiswil
55.3		Geradeaus → Stans, Hergiswil (durch Tunnel)
56.3	Kreisel	3. Ausfahrt → Stans, Hergiswil
57.6	OE Hergiswil Kreisel	4. Ausfahrt → Stans
61.3	Kreisel	1. Ausfahrt → Stans, Stansstad
61.9	OE Stansstad Kreisel	1. Ausfahrt → Stans
62.6	Kreisel	Geradeaus → Stans
63.9	2 x Kreisel	Geradeaus → Stans
64.0	OE Stans	Bis ...
64.2	Kreisel	2. Ausfahrt → Stans, Ennetmoos
64.6	Kreisel	1. Ausfahrt → Sarnen, Ennetmoos
64.9	Kreisel	3. Ausfahrt: Zone Tempo 30
65.4	Ortsmitte	Geradeaus → Engelberg
65.9	OE Oberdorf	Ortschaft durchfahren
67.4	Abzweiger	Rechts → Engelberg
69.4	Kreisel	Rechts vom Kreisel → Allenwil (Bahngleis überqueren)
69.4	OE Dallenwil	Bis ...
69.6	Abzweiger	Links → Wiesenberg (weiss)
71.0	Abzweiger	Rechts → Wiesenberg
73.5	OE Wiesenberg	Ortschaft durchfahren
76.5	Abzweiger	1. Rechts, 2. Links → Ächerli
77.8	Abzweiger	Rechts
79.0	Passhöhe Ächerlipass	1398 müM.
88.0	OE Sand	Bis ...
88.5	Abzweiger	Links in Hauptstrasse
89.6	OE Kerns	Ortschaft durchfahren
90.2	Kreisel	1. Ausfahrt → Interlaken, Luzern, Sarnen
90.3	Kreisel	2. Ausfahrt → Sarnen
91.9	OE Sarnen	Ortschaft durchfahren
92.0	2 x Kreisel	2. Ausfahrt → Stalden
92.7	Kreisel	2. Ausfahrt → Stalden, Glaubenberg
95.8	OE Stalden	Ortschaft durchfahren
107.2	Passhöhe Glaubenberg	1540 müM.
115.3	Brücke	
119.3	OE Finsterwald	Ortschaft durchfahren
123.2	OE Entlebuch	Bis ...
123.7	Abzweiger	Rechts → Luzern
124.6	Abzweiger	Rechts → Schachen, Rotmoos, Rengg
127.8	Passhöhe Rengg	959 müM.
127.8	OE Rengg Abzweiger	Links → Schachen
129.8	OE Fahrnbühl	Ortschaft durchfahren
132.5	OE Schachen	Ortschaft durchfahren
133.6	Abzweiger	Links in Hauptstrasse
135.8	Abzweiger	Links → Bern

Km	Wo	Was
137.7	OE Werthenstein	Bis ...
138.1	Abzweiger	Rechts → Ruswil (weiss)
138.7	Abzweiger	Links → Ruswil
140.1	OE Althus	Ortschaft durchfahren
140.4	Abzweiger	Rechts in Hauptstrasse
141.8	Abzweiger	Links → Sursee
142.3	OE Rüediswil	Ortschaft durchfahren
142.5	Abzweiger	Links
145.9	Kreisel	1. Ausfahrt → Sursee, Buttisholz
146.3	OE Buttisholz	Ortschaft durchfahren
152.5	Lichtsignal	Geradeaus → Oberkirch
152.6	OE Oberkirch	Ortschaft durchfahren
153.9	OE Sursee	Bis ...
154.6	Abzweiger	Rechts → See, alle Richtungen
154.8	Abzweiger	Rechts → Schenkon
155.8	OE Zellfeld	Ortschaft durchfahren
156.0	2 x Kreisel	2. Ausfahrt → Beromünster
156.5	OE Tannberg	Ortschaft durchfahren
157.9	OE Tann	Ortschaft durchfahren
159.3	OE Chommlé	Ortschaft durchfahren
162.2	OE Beromünster	Bis ...
162.9	Abzweiger	Links → Aarau, Reinach
164.8	Abzweiger	Rechts → Schwarzenbach, Mosen
166.3	OE Schwarzenbach	Bis ...
169.9	Lichtsignal	Geradeaus → Aesch
171.5	OE Aesch	Bis ...
172.0	Abzweiger	Links → Wohlen, Brugg
172.4	Abzweiger	Rechts → Schongau
174.5	OE Schongau	Ortschaft durchfahren
175.5	Abzweiger	Rechts → Muri
177.6	OE Guggibad	Ortschaft durchfahren
178.5	Abzweiger	Rechts → Muri
179.4	OE Buttwil	Ortschaft durchfahren
179.6	Abzweiger	Links → Muri
181.0	Abzweiger	Links → Muri
182.2	OE Muri	Ortschaft durchfahren
183.0	Kreisel	2. Ausfahrt → Zürich, Affoltern a.A.
185.1	OE Birri	Bis ...
185.3	Abzweiger	Rechts → Luzern, Zug, Zürich, Affoltern a.A.
185.5	Abzweiger	Links → Affoltern a.A.
188.3	OE Ottenbach	Ortschaft durchfahren
191.0	OE Zwillikon	Bis ...
192.0	Abzweiger	Rechts in Nebenstrasse → Affoltern a.A.
192.5	OE Affoltern a.A.	Bis ...
193.1	Abzweiger	Links → Luzern, Zürich
193.4	Kreisel	2. Ausfahrt → Spital
196.3	OE Müliberg	Ortschaft durchfahren
197.1	OE Aeugstertal	Bis ...
197.4	Abzweiger	Links → Stallikon, Zürich
199.1	Abzweiger	Rechts → Adliswil, Buchenegg

Km	Wo	Was
199.2	OE Tegerst	Ortschaft durchfahren
201.4	OE Buchenegg	Ortschaft durchfahren
204.7	Abzweiger	Rechts in Hauptstrasse
206.3	OE Unter-Albis	Ortschaft durchfahren
208.2	OE Albis	Ortschaft durchfahren
208.6	Albis Passhöhe	791 müM.
212.3	OE Hausen a.A.	Bis ...
213.2	Abzweiger	Links → Sihlbrugg, Ebertswil
215.2	OE Ebertswil	Bis ...
216.0	Abzweiger	Links → Schweikhof
217.8	OE Sihlbrugg Kreisel	3. Ausfahrt → Zürich
218.0	Kreisel	2. Ausfahrt → Aegeri und grad sofort nochmals rechts → Aegeri
220.4	OE Neukirch	Ortschaft durchfahren
223.3	OE Edlibach	Bis ...
223.5	Kreuzung	Geradeaus
226.9	Abzweiger	Links → Sattel, Aegeri
227.0	OE Neuägeri	Ortschaft durchfahren
228.6	OE Unterägeri	Bis ...
229.5	Kreisel	2. Ausfahrt → Sattel, Oberägeri
230.0	Abzweiger	Links → Camping
230.2	Abzweiger	Links → Camping
231.2	Zielort Campingplatz	

Abfahrt: 09.00 Uhr
Zielort: Camping Unterägeri
Route: Unterägeri – Oberägeri – [Raten] – Bibergrugg – Einsiedeln – Egg – [Etzel] – Pfäffikon – Rapperswil – Wald – Steg – [Hultegg] – Bütschwil – Wattwil – Ebnet Kappel – Nesslau – Wildhaus – Gams – Haag (ca. 123 km).
Besonderes: Tankstelle und Einkaufsmöglichkeiten im Ort, Volltanken empfohlen!

Legende: OE = Ortseingang (Standort der Ortstafel)
 = Besondere Vorsicht geboten
 = Fahrtrichtung gemäss Verkehrsschild

Km	Wo	Was
0.0	Camping Unterägeri	Rechts abbiegen
1.0	Abzweiger	Bei Bäckerei → rechts abbiegen
1.2	Abzweiger	Bei Schulhaus → rechts abbiegen
2.4	OE Oberägeri	Bis ...
3.6	Abzweiger	Nach Kirche links → Einsiedeln (weiss)
5.4	OE Alosen	Ortschaft durchfahren
5.7		Links halten → Einsiedeln
8.8	Passhöhe Raten	1077 müM.
14.0	OE Schwyzerbrugg	Ortschaft durchfahren
14.3	OE Biberbrugg	Bis ...
14.8	Abzweiger	Ausfahrt Rechts → Ybrig, Einsiedeln
 Route bis Pfäffikon nur für KFZ bis max. 2.3m Breite und 3m Höhe (Grössere Fahrzeuge fahren auf der Hauptstrasse geradeaus weiter nach Pfäffikon).		
15.0	Kreisel	2. Ausfahrt → Einsiedeln
18.0	Lichtsignal	Links → Einsiedeln
18.7	Abzweiger	Rechts → Egg, Etzel
18.8	OE Einsiedeln	Bis ...
19.2	Abzweiger	Links → Egg, Etzel
19.7	OE Egg Abzweiger	Rechts → Egg, Etzel
23.5	Abzweiger	Links → Etzel, Egg
24.4	OE Egg bei Einsiedeln	Ortschaft durchfahren
26.0	Teufelsbrugg	→ max. 2.3m Breite und 3m Höhe
27.6	Passhöhe Etzel	950 müM. → 20% Gefälle
30.1	Abzweiger	Rechts → Pfäffikon
31.5	OE Pfäffikon	Bis ...
32.5	Kreisel	1. Rechts → Seedamm, Rapperswil; St. Gallen
33.3	Kreisel	1. Geradeaus → Rapperswil
33.6	Lichtsignal	Rechts → St. Gallen, Rapperswil
37.0	OE Rapperswil Jona	Ortschaft durchfahren, auf 1.5 km → Zürich, Winterthur
38.5	Abzweiger	Rechts → Winterthur, Rüti
40.5	Einspuren	→ Rüti (Kantonsstrasse)
41.1	OE Rüti	Ortschaft durchfahren
41.9	Kreisel	2. Ausfahrt → Hombrechtikon
42.4	Kreisel	1. Ausfahrt → Winterthur, Wald

Km	Wo	Was
42.7	Kreisel	2. Ausfahrt → Turbenthal, Wald ✓
45.6	Kreisel	1. Ausfahrt → Turbenthal, Wald ✓
47.7	OE Wald	Ortschaft durchfahren ✓
48.2	Kreisel	2. Ausfahrt → Turbenthal ✓
52.2	OE Ried	Ortschaft durchfahren ✓
52.6	OE Gibswil	Ortschaft durchfahren ✓
54.8	OE Fischenthal	Ortschaft durchfahren
57.0	OE Steg	Bis ...
57.5	Abzweiger	Rechts → Wattwil, Will, Hulftegg ✓
62.1	Passhöhe Hulftegg	954 müM ✓
65.0	OE Mühlrüti	✓
67.4	OE Dreien	✓
70.4	OE Mosnang	Bis ... ✓
70.8	Abzweiger	Links → Wattwil ✓
73.0	OE Bütschwil	Bis ...
73.4	Abzweiger	Links → Will ✓
73.7	Abzweiger	Rechts (→ Wattwil) ✓
75.2	OE Dietfurt	Bis ... ✓
75.9	Abzweiger	Rechts → Wattwil
76.2	Abzweiger	Rechts → Wattwil ✓
77.4	OE Lichtensteig	Bis ... ✓
78.8	Abzweiger	Rechts → Wattwil ✓
79.1	OE Bunt	Ortschaft durchfahren ✓
79.9		Geradeaus → Wildhaus, Wattwil ✓
80.5	OE Wattwil	Bis ... ✓
81.2	Abzweiger	Links → Buchs, Wildhaus ✓
82.9	OE Ulisbach	Ortschaft durchfahren
84.9	Abzweiger	Rechts → Krummenau, Ebnet Kappel ✓
85.0	OE Ebnet Kappel	Ortschaft durchfahren ✓
88.4	Abzweiger	Rechts → Wildhaus Schwägalp
93.5	OE Neu St.Johann	Ortschaft durchfahren
94.1	OE Nesslau	Ortschaft durchfahren
97.8	OE Stein	Ortschaft durchfahren
101.8	OE Starkenbach	Ortschaft durchfahren
103.5	OE Alt St.Johann	Ortschaft durchfahren
105.6	OE Unterwasser	Ortschaft durchfahren
107.9	OE Wildhaus	Ortschaft durchfahren
109.8	Abzweiger	Rechts → Chur, Buchs
118.4	OE Gams	Ortschaft durchfahren
118.8	Lichtsignal	Geradeaus → Feldkirch, Altstätten
121.7	OE Haag Gams	
122.6	Lichtsignal	Geradeaus → Feldkirch, Einkaufszentrum
122.8	Einspuren	Links → Einkaufszentrum
123.0	Ziel Haag Center	